

## ENTRE REIMS ET SAINTE-MENEHOULD

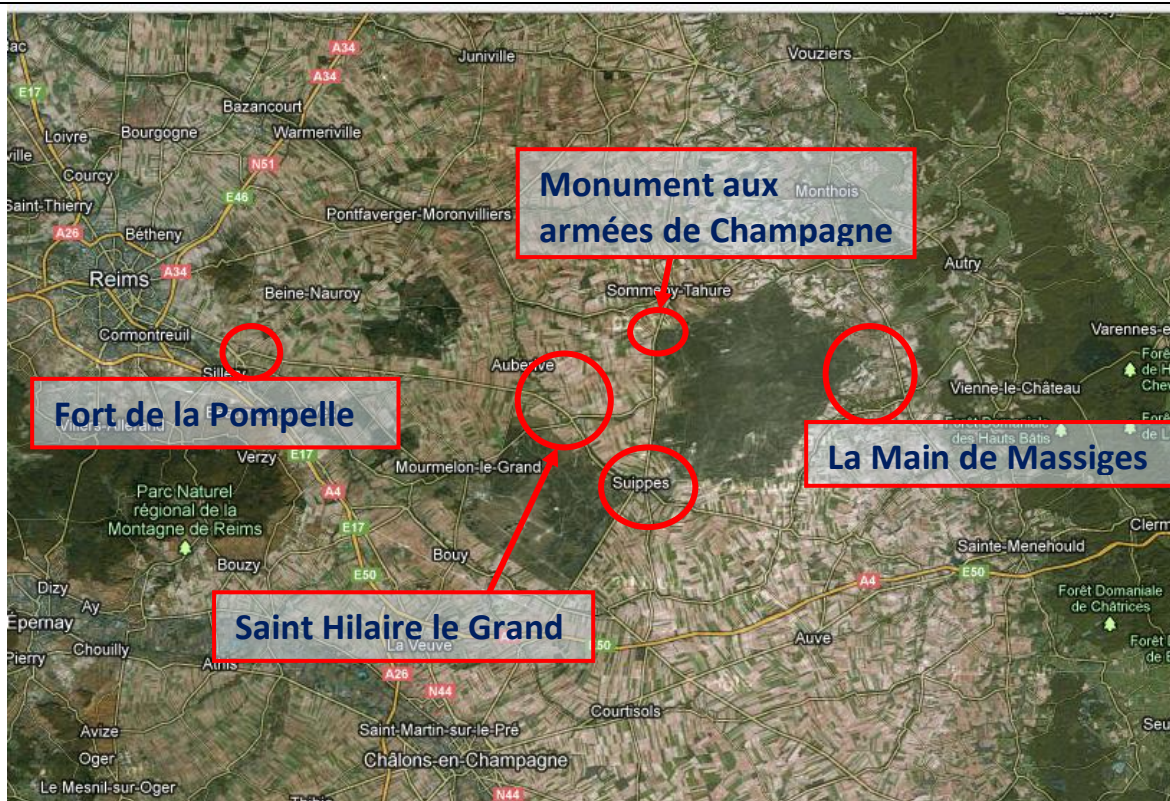
L'ATTAQUE EN CHAMPAGNE DU 25 SEPTEMBRE 1915  
SAINT HILAIRE LE GRAND  
LA MAIN DE MASSIGES

Durée : une demi-journée pour chaque thème ci-dessous.

Cartes de référence : IGN 2912 O, 29 12 E, et 3012 O – reproductions ci-dessous « Google earth ».

Situation : de 35 km à l'est de Reims, 20 km à l'ouest de Sainte Menehould.

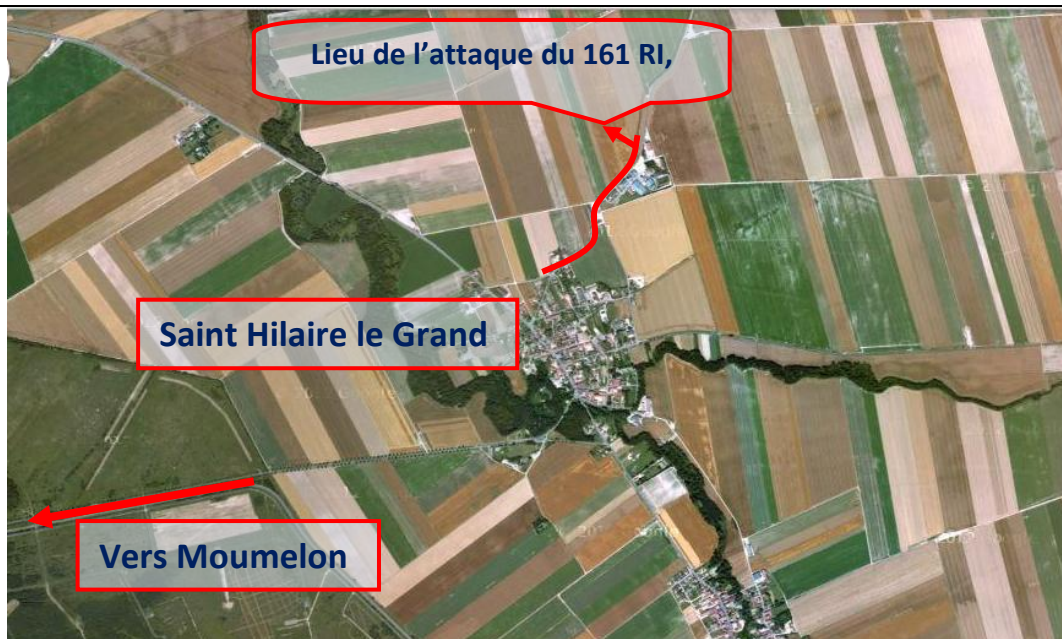
### Saint-Hilaire le Grand



Le fort de la Pompelle

- Bien indiqué sur la route D931, ne visitez ce fort seulement que si vous avez le temps (une petite heure tout compris) ; il présente quelques armements, collections (uniformes...) et photos.

- C'est dans ce fort que seront regroupés des soldats russes qui participeront mi-avril 1917, à l'attaque du Chemin des Dames du côté de Berry au Bac (Nord-Ouest de Reims); ils viendront en renfort de la 40<sup>ème</sup> Division d'infanterie ;
- Adrien Henry sera chargé de les conduire vers leurs tranchées mais avec des difficultés de langue.

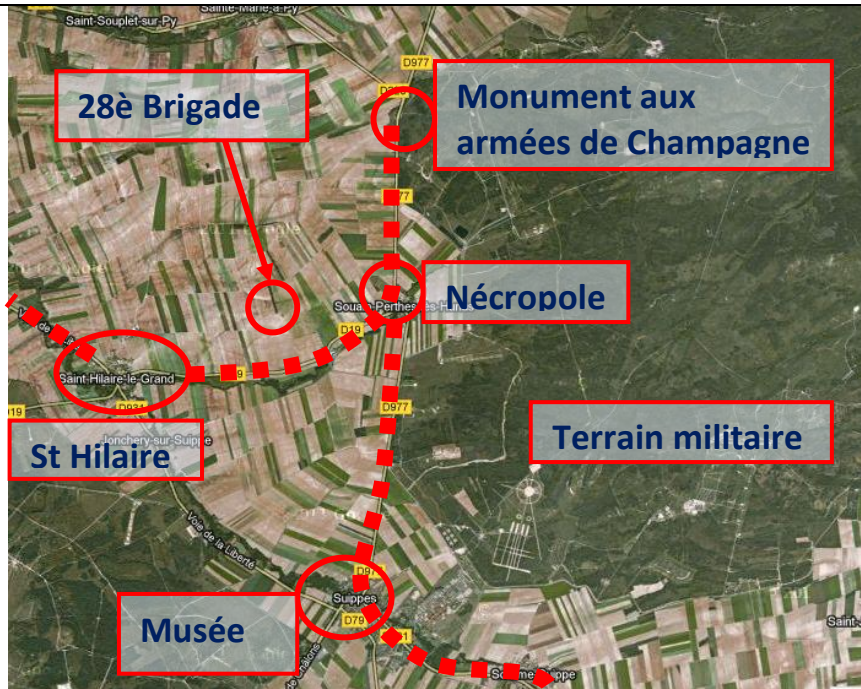


Saint Hilaire le Grand

- Lors de votre voyage, arrêtez-vous au moins dans l'un des nombreux cimetières militaires ;
- Prendre la route vers Saint Hilaire le Grand ;
- Dans ce bourg, vous pouvez voir la chapelle russe ;
- A cette étape, il y a peu de vestiges authentiques de 1915, mais vous êtes sur la ligne de front (côté français) : faites travailler votre imagination (village détruit, boyaux d'acheminement des soldats vers les tranchées de première ligne, emplacement de l'artillerie...);
- Au sud-est, se trouve Mourmelon et la route empruntée par de nombreux soldats en 1915 entre « l'arrière » et le « front » ;
- Prenez la petite route au nord du village qui traverse les champs ; **faites un ou deux km ; arrêtez-vous et regardez ce paysage** presque plat : la moindre colline va devenir stratégique car cela permet d'avoir une vision directe sur les troupes adverses et de régler les tirs d'artillerie.

- C'est cette route de Mourmelon / Saint-Hilaire qu'Adrien Henry empruntera en septembre 1915 tous les soirs avec plusieurs hommes afin d'aller creuser des boyaux (= tranchées perpendiculaires au front) d'acheminement des troupes qui séjournèrent dans ce camp avant l'attaque ;
- Au nord de St Hilaire, le 161<sup>ème</sup> régiment d'infanterie attaquera le 25 septembre 1915 à 9h15 précises ;
- Adrien Henry commande **une section de 38 hommes : seuls trois soldats et lui ne seront pas tués !** En regardant le paysage, on comprend l'efficacité des tirs des mitrailleuses allemandes ;
- **Blessé à trois reprises ce 25 septembre**, il perdra conscience et sera ramassé la nuit par les brancardiers ;
- Il faut savoir qu'il a reçu sa première blessure de la journée à 5h00 du matin en allant reconnaître le « no-mans-land » mais qu'il ne dira rien à ses hommes pour ne pas apparaître comme un « planqué » en ne participant pas à l'attaque ;
- Cliquez sur une de ces [Vidéos](#) pour bien comprendre cette bataille.

## Suippes et le monument aux armées de Champagne



Monuments aux armées de Champagne

- Entre Saint Hilaire le Grand et le monument aux armées de Champagne, vous pouvez voir :
  - le monument érigé par l'aumônier militaire Paul Doncoeur en mémoire de la 28<sup>ème</sup> brigade situé sur une colline (prendre un petit chemin côté nord, c'est indiqué) ;
  - la nécropole impressionnante de Souains ;
- Le monument est érigé en l'honneur des armées de Champagne et rend hommage à tous ces soldats tombés dans cette région ; vous pouvez facilement vous y arrêter et marcher un peu plus loin pour voir quelques vestiges de tranchées et tombes isolées ;
- Le général Gouraud est enterré ici, au milieu des siens ;
- Sachez que de nombreux vestiges de cette bataille sont à l'intérieur du camp militaire et ne sont pas accessibles (visite possible pendant une journée de septembre).

Adrien Henry rencontra personnellement le général Gouraud mais à une autre bataille (Chemin des Dames, 16 avril 1917)

Suippes

- Pour bien comprendre l'ensemble des combats et en particulier ceux de septembre 1915, **arrêtez-vous au « musée intitulé centre d'interprétation - Marne 14/18 »** et prévoir une petite heure ; il présente un intérêt pédagogique ainsi qu'une petite librairie
- Ce musée est situé au centre de Suippes, à côté de l'église ; il est bien fléché.

## La Main de Massiges

<p>Entre Suippes et la Main de Massiges</p>	<ul style="list-style-type: none"> <li>• Vous longez une partie du front coté français ; plusieurs nécropoles rappellent la dureté des combats ;</li> <li>• Arrêtez-vous par exemple dans le petit cimetière entre saint Jean et Laval sur Tourbe qui n'a pas changé depuis les combats de la première guerre mondiale.</li> </ul>	
<p>La main de Massiges</p>	<ul style="list-style-type: none"> <li>• Cet endroit a été marqué par des combats durant toute la guerre ; on le comprend en étant sur place car la topographie est faite de petite collines formant des doigts d'une main ;</li> <li>• Suivre le fléchage et <b>monter sur l'une de ces collines</b> ; on comprend l'intérêt de tenir la crête en admirant la vue ;</li> <li>• Une tranchée est reconstituée sur place ; <b>prenez le temps de la visiter</b> (les bottes sont souvent nécessaires).</li> </ul>	<ul style="list-style-type: none"> <li>• Adrien Henry passera fin 1916 à Massiges ; il souffrira particulièrement de la <b>boue des tranchées</b> ; voir <a href="#">vidéo</a> ;</li> <li>• C'est là qu'il tombera dans un trou d'eau, obligé de se changer complètement ; son ordonnance lui trouvera un pantalon récupéré sur un mort.</li> </ul>
<p>Ville sur Tourbe et Virginy</p>	<ul style="list-style-type: none"> <li>• C'est dans ces villages situés à l'arrière du front (au moment où Adrien Henry était dans cette zone) que les soldats français prenaient du repos ;</li> <li>• Cependant, les obus allemands atteignaient régulièrement ces lieux.</li> </ul>	<ul style="list-style-type: none"> <li>• Adrien Henry raconte quelques anecdotes lorsqu'il était dans ces villages, comme celle d'un combat aérien.</li> </ul>